



# MĚSTSKÝ ÚŘAD TRUTNOV

Doručení:  
dle rozdělovníku

Spisová zn.: 2022/5013/REK  
Číslo jednací: MUTN 71435/2022  
Spisový zn.: 329.3  
Skartační zn.: A/15

Vyřizuje: Ing. Kateřina Rejlová  
Telefon: 499 803 248  
E-mail: rejlova@trutnov.cz

Datum: 18.07.2022

## **Koordinované závazné stanovisko dle § 4 odst. 7) zákona č. 183/2006 Sb., o územním plánování a stavebním řádu (stavební zákon), ve znění pozdějších předpisů**

Městský úřad Trutnov jako orgán veřejné správy v souladu s § 4 odst. 7 zákona č. 183/2006 Sb., o územním plánování a stavebním řádu (stavební zákon), ve znění pozdějších předpisů, vydává na základě žádosti ze dne 20.06.2022 žadateli: **Digitronic CZ s.r.o., IČ: 48168017, Za Pasáží 1429, 530 02 Pardubice** zplnomocněnému investorem Královéhradeckým krajem, IČ: 70889546, Pivovarské náměstí 1245/2, 500 03 Hradec Králové k projektové dokumentaci zpracované v květnu 2022 společností Digitronic CZ s.r.o., Za Pasáží 1429, 530 02 Pardubice pod zakázkovým číslem 4433 pro společné územní a stavební řízení

## **Rekonstrukce, nástavba provozně technického objektu - ON Trutnov Trutnov - k.ú. Trutnov, st.p.č. 1716**

toto koordinované závazné stanovisko:

### **1. Závazná stanoviska dotčených orgánů státní správy**

#### **Územní plánování**

Městský úřad Trutnov - Odbor rozvoje města, oddělení územního plánování, jako příslušný orgán územního plánování příslušný podle § 6 odst. 1 písm. e) zákona č. 183/2006 Sb., o územním plánování a stavebním řádu (stavební zákon), ve znění pozdějších předpisů (dále jen „stavební zákon“), posoudil záměr podle § 96b odst. 1 stavebního zákona a shledal, že vyvolává změnu v území. Přezkoumal podle § 96 odst. 3 stavebního zákona z hlediska souladu s politikou územního rozvoje, s územně plánovací dokumentací a z hlediska uplatňování cílů a úkolů územního plánování záměr

**„Rekonstrukce, nástavba provozně technického objektu - ON Trutnov  
Trutnov - k.ú. Trutnov, st.p.č. 1716“,**



který řeší stavební úpravy stávajícího objektu na st.p.č. 1716 v katastrálním území Trutnov, obec Trutnov. Jedná se o změnu stavby před dokončením – změna dispozice, nová nástavba – zvýšení výšky objektu, nový typ zastřešení konstrukce. Předložený záměr zachovává hmoty a charakter původního objektu, maximálně respektuje členění fasád a nosných konstrukcí. Nové plastové okenní a plastové dveřní otvory ve stejných proporcích jako původní otvory. Nástavba objektu je zastřešena nově sedlovou střechou.

### **ZÁVĚRY POSOUZENÍ:**

#### **Záměr je přípustný po splnění podmínky:**

- Záměr bude umístěn a proveden v souladu s částí předložené dokumentace, která je přílohou tohoto závazného stanoviska.

### **PLATNOST ZÁVAZNÉHO STANOVISKA:**

Závazné stanovisko platí 2 roky ode dne vydání.

### **ODŮVODNĚNÍ:**

Při vydání závazného stanoviska vycházel odbor rozvoje města, jako orgán územního plánování, z následujících podkladů předložených žadatelem:

- projektové dokumentace, zpracované v květnu 2022 společností Digitronic CZ s.r.o., Za Pasází 1429, 530 02 Pardubice pod zakázkovým číslem 4433 pro společné územní a stavební řízení

Kromě podkladů předložených žadatelem vycházel odbor rozvoje města, jako orgán územního plánování, z:

- Politiky územního rozvoje České republiky, ve znění Aktualizace č. 1 schválené vládou České republiky dne 15. 4. 2015, usnesením vlády č. 276, Aktualizace č. 2 a č. 3 schválených vládou České republiky dne 2. 9. 2019, usnesením vlády č. 629/2019 a č. 630/2019, Aktualizace č. 5 schválené vládou České republiky dne 17. 8. 2020, usnesením vlády č. 833/2020 a Aktualizace č. 4 Politiky územního rozvoje České republiky schválené usnesením vlády ze dne 12. července 2021 č. 618 (dále jen „PÚR“),
- Zásad územního rozvoje Královéhradeckého kraje, vydaných dne 8. 9. 2011, usnesením zastupitelstva Královéhradeckého kraje č. 22/1564/2011, s nabytím účinnosti dne 16. 9. 2011, ve znění Aktualizace č. 1 a 2, vydané jako opatření obecné povahy dne 17. 6. 2019, usnesením zastupitelstva Královéhradeckého kraje č. ZK/21/1643/2019, s nabytím účinnosti dne 12. 7. 2019, Aktualizace č. 4, vydané jako opatření obecné povahy dne 22.6.2020, usnesením zastupitelstva Královéhradeckého kraje č. ZK/29/2304/2020, s nabytím účinnosti dne 18.7. 2020 a Aktualizace č. 3, vydané jako opatření obecné povahy dne 22. 3. 2021, usnesením zastupitelstva Královéhradeckého kraje č. ZK/4/200/2021, s nabytím účinnosti dne 16. 4. 2021 (dále jen „ZÚR“),
- Územního plánu Trutnov, vydaného formou opatření obecné povahy na základě usnesení ZM Trutnov č. 2011-226/4 dne 19. 9. 2011, s nabytím účinnosti dne 5. 10. 2011 a Změny č. 1 Územního plánu Trutnov, vydané formou opatření obecné povahy na základě usnesení ZM Trutnov č. 2015-147/3 ze dne 22. 6. 2015, s nabytím účinnosti dne 10. 7. 2015, Změny č. 2 ÚP Trutnov vydané na základě usnesení ZM Trutnov č. 2019-167/4 ze dne 16. 9. 2019, s nabytím účinnosti dne 5. 10. 2019 a Změny č. 3 ÚP Trutnov vydané formou opatření obecné povahy na základě usnesení ZM Trutnov č. 2021-38/1 ze dne 01.03.2021, s nabytím účinnosti dne 18.03.2021 (dále jen „ÚP“),

Orgán územního plánování, posoudil podle § 96b odst. 1 stavebního zákona záměr a shledal, že vyvolává změnu v území. Přezkoumal záměr podle § 96b odst. 3 stavebního zákona, zda je přípustný z hlediska souladu s politikou územního rozvoje a územně plánovací dokumentací a z hlediska uplatňování cílů a úkolů územního plánování, či nikoliv.

Orgán územního plánování přezkoumal **soulad záměru s Politikou územního rozvoje České republiky v platném znění**. PÚR stanovuje republikové priority pro zajištění udržitelného rozvoje území, které jsou formulovány v čl. 14 – 32. Při posuzování záměru považoval orgán územního plánování za relevantní především prioritu označenou jako „(14) *Ve veřejném zájmu chránit a rozvíjet přírodní, civilizační a kulturní hodnoty území, včetně urbanistického, architektonického a archeologického dědictví. Zachovat ráz jedinečné urbanistické struktury území, struktury osídlení a jedinečné kulturní krajiny, které jsou výrazem identity území, jeho historie a tradice. Tato území mají značnou hodnotu, např. i jako turistické atraktivity. Jejich ochrana by měla být provázána s potřebami ekonomického a sociálního rozvoje v souladu s principy udržitelného rozvoje. V některých případech je nutná cílená ochrana míst zvláštního zájmu, v jiných případech je třeba chránit, respektive obnovit celé krajinné celky. Krajina je živým v čase proměnným celkem, který vyžaduje tvůrčí, avšak citlivý přístup k vyváženému všestrannému rozvoji tak, aby byly zachovány její stěžejní kulturní, přírodní a užité hodnoty.*“ Území, do kterého je záměr umisťován, je určeno platným územním plánem pro tento typ zástavby. Navrhované řešení stavby nebude mít negativní vliv na stávající urbanistickou strukturu a prostorové uspořádání území a není tak v rozporu s příslušnou republikovou prioritou územního plánování pro zajištění udržitelného rozvoje území vyplývající z PÚR ČR.

Z PÚR dále vyplývá, že město Trutnov spadá do Rozvojové osy OS4 Praha – Hradec Králové/Pardubice – Trutnov – hranice ČR/Polsko (- Wroclaw). Další větev rozvojové osy je Praha – Kolín – Chvaletice – Pardubice (podél železničního spojení Praha – Kolín – Pardubice). Jedná se o území ovlivněné výstavbou dálnice D11 a jejím připravovaným pokračováním Hradec Králové – Jaroměř – Trutnov – hranice ČR/Polsko (- Walbrzych), železniční tratí v úseku Praha – Kolín – Pardubice a spolupůsobením center Nymburk, Poděbrady, Kolín, Jaroměř, Dvůr Králové nad Labem a Trutnov. Navazuje na rozvojovou osu v zahraničí. Řešená stavba nijak nekoliduje s výše uvedenými republikovými záměry.

Orgán územního plánování na základě výše uvedeného konstatuje, že navrhovaný záměr stavby nebude mít vliv na uplatňování podmínek stanovených v PÚR.

Orgán územního plánování, přezkoumal **soulad záměru se Zásadami územního rozvoje Královéhradeckého kraje v platném znění**. ZÚR vymezují pro území obce Trutnov Rozvojovou osu OS4 Praha – Hradec Králové / Pardubice (podél dálnice D11) – Trutnov – hranice ČR / Polsko (- Wroclaw), kde je pro město Trutnov stanoveno následující:

- vymezovat plochy pro podporu ekonomického rozvoje a podporu rozvoje lidských zdrojů především v zastavěných územích měst Chlumec nad Cidlinou, Nový Bydžov, Dvůr Králové nad Labem a Trutnov a v bezprostřední vazbě na ně v území s odpovídajícími podmínkami dopravní obslužnosti, a dále v plochách s optimální dopravní vazbou na mimoúrovňové křižovatky na dálnici D11, při zohlednění ochrany krajinného rázu a zachování migrační propustnosti krajiny; pro tyto účely přednostně nově využívat území ploch přestavby,
- vytvářet na území města Trutnov územní předpoklady pro rozvoj zařízení a aktivit cestovního ruchu vytvářejících zázemí pro cestovní ruch v Krkonošském národním parku, zejména pak pro rozvoj plošně a provozně náročných ubytovacích, sportovních či kulturních zařízení a dalších služeb pro turisty, které s ohledem na zvýšené nároky na ochranu přírody a krajiny není v potřebné kapacitě možné na území Krkonošského národního parku rozvíjet,
- na území měst vytvářet územní podmínky pro rozvoj městských forem turistiky, zejména poznávací turistiky a kongresové turistiky.

Na území města Trutnov je dále ZÚR vymezen koridor dálnice II. třídy D11 – úsek Jaroměř – Trutnov – hranice ČR (Walbrzych) (DS1p), pro který ZÚR stanovují následující:

- koordinovat upřesnění koridorů s ostatními zájmy nadmístního významu v území,
- koordinovat návaznosti koridorů a ploch na hranicích obcí,
- zpřesnění ploch a koridorů, bude prováděno s ohledem na eliminaci negativních důsledků dopravy (hluk, imise z ovzduší) na životní prostředí a veřejné zdraví).

Jak již bylo uvedeno v předchozím odstavci, záměr rekonstrukce stávajícího objektu není s úkoly vymezenými pro Rozvojovou osu OS4 ve střetu.

Jako územní rezervy vymezují ZÚR pro území Trutnova lokalitu vhodnou pro akumulaci povrchových vod Babí (na vodním toku Babí potok).

Předložený záměr v katastrálním území Trutnov se územní rezervy nijak nedotýká.

ZÚR vymezují pro území obce Trutnov vlastní krajinu – Krkonoše, Hostinsko, Trutnovsko a Žacléřsko-Svatoňovicko. Zastupitelstvo Královéhradeckého kraje stanovuje pro všechny vymezené vlastní krajiny úkoly pro územní plánování pro zachování a dosažení cílových kvalit krajiny. Orgán územního plánování proto vyhodnotil úkoly územního plánování vyplývající pro vlastní krajinu Krkonoše, Hostinsko, Trutnovsko a Žacléřsko-Svatoňovicko. Jedná se o úkoly pro územní plánování, které jsou naplňovány v rámci vymezování funkčních ploch a stanovování urbanistické koncepce. Pro území, ve kterém je záměr umístěn, je vydána územně plánovací dokumentace – Územní plán Trutnov, jež výše uvedené úkoly stanovené pro územní plánování naplňuje formou stanovení podmínek pro funkční využití jednotlivých ploch. Orgán územního plánování proto dospěl k závěru, že stanovené úkoly pro územní plánování nevylučují příslušný záměr.

Dále jsou stanoveny prvky územního systému ekologické stability – nadregionální biokoridor K 28 MB, regionální biocentrum 390 Rýchory, regionální biocentrum 1214 Zámecký vrch, regionální biocentrum 1215 Čížkovy kameny, regionální biocentrum 1648 Houska, regionální biocentrum H029 Nad Debrným, regionální biocentrum H030 Nad Adamovem, regionální biocentrum H031 Starobucké, regionální biocentrum H032 Pod Janským vrchem, regionální biokoridory RK 722, RK 723/1, RK 723/2, RK 724/1, RK 724/2, RK 749/1, RK H006, RK H007, RK H009, RK H010. Dále ZÚR stanovují pro správní území města Trutnov obecné priority územního plánování pro Královéhradecký kraj pro zajištění udržitelného rozvoje území, k dosažení vyváženého vztahu územních podmínek pro příznivé životní prostředí, pro hospodářský rozvoj a pro soudržnost společenství obyvatel území ve vazbě na priority pro zajištění udržitelného rozvoje území stanovené PÚR.

Orgán územního plánování se zabýval vyhodnocením priorit územního plánování kraje pro zajištění udržitelného rozvoje území. Předmětného záměru se týká priorita územního plánování kraje označená jako „20) *ochrana kulturního dědictví spočívajícího v polycentrické sídelní struktuře, hodnotách zachovalých urbanistických celků včetně architektonických a archeologických památek*“. Záměr řeší stavební úpravy uvnitř stávajícího objektu včetně nástavby a nového střešního pláště, která nebude mít vliv na charakter území. Záměr je tak v souladu s příslušnou prioritou územního plánování kraje pro zajištění udržitelného rozvoje území.

Z výše uvedených skutečností vyplývá, že realizací navrhovaných stavebních úprav nebude dotčeno uplatňování podmínek daných ZÚR.

Orgán územního plánování přezkoumal **soulad záměru s Územním plánem Trutnov v platném znění**. Předložený záměr je dle hlavního výkresu územního plánu Trutnov umístěn v zastavěném území, do plochy, která je vymezena pro funkční využití „Plochy občanského vybavení – veřejná infrastruktura (OV)“. Regulativy stanovené územním plánem pro tyto plochy umožňují následující:

*Hlavní využití:*

- provozování občanského vybavení veřejné infrastruktury.

*Přípustné využití:*

- stavby a zařízení pro vzdělávání a výchovu,
- stavby a zařízení pro sociální služby, péči o rodinu, zdravotní služby,
- stavby a zařízení pro kulturu, veřejnou správu,

- stavby a zařízení pro ochranu obyvatelstva,
- plochy zeleně s městským mobiliářem.

*Nepřípustné využití:*

- veškeré stavby, zařízení a činnosti neuvedené v hlavním, přípustném a podmíněně přípustném využití a nesouvisející s tímto využitím.

*Podmíněně přípustné využití:*

- služební byty ve stavbách a zařízeních uvedených v přípustném využití,
- stavby a zařízení související dopravní a technické infrastruktury, které nesníží kvalitu prostředí ve vymezené ploše a svém okolí.

*Podmínky prostorového uspořádání:*

- koeficient míry zastavění plochy KZP=0,70
- výšková hladina zástavby se stanovuje max. na šest nadzemních podlaží,
- normová kapacita parkovacích stání musí být umístěna na vlastním pozemku nebo na pozemku přiléhajícímu k pozemku stavby.

Jedná se o stavební úpravy stávajícího objektu ON Trutnov včetně nástavby a nového střešního pláště, které jsou v souladu s hlavním a přípustným využitím a respektuje podmínky stanovené územním plánem. Celková zastavěná plocha dotčené funkční plochy se nemění. Výšková hladina se nástavbou navýší o 4,1m, tedy 4. NP. Navržené řešení nepřekročí maximální povolenou výškovou hladinu zástavby, která je stanovena na šest nadzemních podlaží.

Tvar, výška ani vzhled budovy stavebními úpravami a nástavbou nenaruší stávající urbanistickou strukturu daného území. Další podmínky prostorového uspořádání se předloženého záměru netýkají.

Městský úřad Trutnov, jako orgán územního plánování, posuzoval záměr stavebních úprav uvnitř stávající budovy školy v katastrálním území Trutnov z hlediska naplnění **cílů a úkolů územního plánování stanovených v § 18 a 19 stavebního zákona**. Za relevantní považoval zejména to, jak záměr vyhovuje urbanistickým, architektonickým a estetickým požadavkům na využívání a prostorové uspořádání území s ohledem na podmínky v území a jeho stávající charakter. Vycházel přitom z následujících skutečností:

Na základě ustanovení § 18 odst. 4 stavebního zákona územní plánování ve veřejném zájmu chrání a rozvíjí přírodní, kulturní a civilizační hodnoty území, včetně urbanistického a architektonického dědictví. Záměr nenarušuje přírodní, kulturní ani civilizační hodnoty území. Záměr řeší stavební úpravy a nástavbu stávajícího objektu v současně zastavěném území.

Záměr je rovněž v souladu s § 19 odst. 1 písm. d) stavebního zákona, protože splňuje podmínky pro provedení změn v území stanovené územně plánovací dokumentací, zejména na umístění, uspořádání a řešení staveb.

Z uvedených důvodů dospěl orgán územního plánování k závěru, že posuzovaný záměr je přípustný.

Toto stanovisko má platnost 2 roky od data jeho vydání a jeho nedílnou součástí tvoří potvrzená část předložené dokumentace v rozsahu 1x katastrální situační výkres, 2x pohledy stávající + bouraný stav a 2x navržený stav.

*Oprávněná úřední osoba: Michaela Kostková*

## 2. Další stanoviska a vyjádření orgánů státní správy

### Vodní hospodářství

Městský úřad Trutnov, Odbor životního prostředí jako vodoprávní úřad místně příslušný podle ustanovení § 11 zákona č. 500/2004 Sb., správní řád, ve znění pozdějších předpisů a věcně příslušný podle ustanovení § 104 odst. 2 písm. c) a § 106 odst. 1 zákona č. 254/2001 Sb., o vodách a o změně některých zákonů, ve znění pozdějších předpisů, sděluje:

Veřejné zájmy na úseku vodního hospodářství, jejichž ochrana je v působnosti Městského úřadu Trutnov, Odboru životního prostředí, nejsou předmětným záměrem dotčeny. Záměrem nedojde ke změně stávajících odtokových poměrů, způsob zásobování vodou a odkanalizování je stávající.

*Oprávněná úřední osoba: Ing. Vendula Kasperová*

### Ochrana ovzduší

Městský úřad Trutnov, Odbor životního prostředí jako orgán ochrany ovzduší místně příslušný podle ustanovení § 11 zákona č. 500/2004 Sb., správní řád, ve znění pozdějších předpisů a věcně příslušný podle ustanovení § 27 odst. 1 písm. f) zákona č. 201/2012 Sb., o ochraně ovzduší, ve znění pozdějších předpisů (dále jen zákon o ochraně ovzduší), sděluje:

Veřejné zájmy na úseku ochrany ovzduší, jejichž ochrana je v působnosti Městského úřadu Trutnov, Odboru životního prostředí, nejsou předmětným záměrem dotčeny. Rekonstruovaný provozně technický objekt bude vytápěn z CZT.

*Oprávněná úřední osoba: Ing. Kateřina Rejlová*

### Odpadové hospodářství

Městský úřad Trutnov, Odbor životního prostředí jako orgán státní správy v odpadovém hospodářství místně příslušný podle ustanovení § 11 zákona č. 500/2004 Sb., správní řád, ve znění pozdějších předpisů a věcně příslušný podle ustanovení § 146 odst. 3 zákona č. 541/2020 Sb., o odpadech, sděluje, že souhlasí s povolením a realizací záměru za předpokladu, že s odpady vzniklými při provádění výše uvedené činnosti bude nakládáno v souladu se zákonem o odpadech. Dále dle § 13 odst. 1 zákona o odpadech je každý povinen nakládat s odpadem pouze způsobem stanoveným tímto zákonem a jinými právními předpisy vydanými na ochranu životního prostředí a zdraví lidí pro daný druh a kategorii odpadu. Nakládání se stavebními a demoličními odpady stanovuje § 42 vyhlášky č. 273/2021 Sb. Investor je povinen dodržovat tyto povinnosti:

- (1) Při odstraňování stavby, provádění stavby nebo údržbě stavby se odděleně soustředí
  - a) vybourané stavební materiály a výrobky, které je možné opětovně použít nebo stavební a demoliční odpady, které je možné recyklovat; tato povinnost se vztahuje alespoň na materiály nebo odpady vymezené v bodě 1 přílohy č. 24 k této vyhlášce,
  - b) vybourané stavební materiály, které mohou být dále využity v režimu vedlejšího produktu; tato povinnost se vztahuje alespoň na materiály nebo odpady vymezené v bodě 2 přílohy č. 24 k této vyhlášce,
  - c) stavební a demoliční odpady, které obsahují nebezpečné složky; tato povinnost se vztahuje alespoň na odpady vymezené v bodě 3 přílohy č. 24 k této vyhlášce.
- (2) Při odstraňování stavby, provádění stavby nebo údržbě stavby se musí se stavebními a demoličními odpady obsahujícími nebezpečné látky nakládat takovým způsobem, aby nedošlo ke znečištění ostatních stavebních materiálů, vedlejších produktů nebo stavebních a demoličních odpadů určených k recyklaci nebo opětovnému použití.

*Oprávněná úřední osoba: Ing. Michaela Višková*

## **Lesní hospodářství**

Městský úřad Trutnov, Odbor životního prostředí jako orgán státní správy lesů místně příslušný podle ustanovení § 11 zákona č. 500/2004 Sb., správní řád, ve znění pozdějších předpisů a věcně příslušný podle ustanovení § 48 odst. 2 písm. c) zákona č. 289/1995 Sb., o lesích v platném znění v souvislosti s ustanovením § 14 odst. 2 sděluje, že pozemky určené k plnění funkcí lesa, jejichž ochrana je v působnosti Městského úřadu Trutnov, Odboru životního prostředí, nejsou předmětným záměrem dotčeny.

*Oprávněná úřední osoba: Jan Trávníček, DiS.*

## **Ochrana zemědělského půdního fondu**

Městský úřad Trutnov, Odbor životního prostředí jako orgán ochrany zemědělského půdního fondu místně příslušný podle ustanovení § 11 zákona č. 500/2004 Sb., správní řád, ve znění pozdějších předpisů a věcně příslušný podle ustanovení § 15 zákona č. 334/1992 Sb., o ochraně zemědělského půdního fondu, ve znění pozdějších předpisů, sděluje, že veřejné zájmy na úseku ochrany zemědělského půdního fondu, jejichž ochrana je v působnosti Městského úřadu Trutnov, Odboru životního prostředí, nejsou předmětným záměrem dotčeny.

*Oprávněná úřední osoba: Jan Trávníček, DiS.*

## **Ochrana přírody a krajiny**

Městský úřad Trutnov, Odbor životního prostředí jako orgán ochrany přírody a krajiny místně příslušný podle ustanovení § 11 zákona č. 500/2004 Sb., správní řád, ve znění pozdějších předpisů a věcně příslušný podle ustanovení § 77 odst. 4 zákona č. 114/1992 Sb., o ochraně přírody a krajiny, ve znění pozdějších předpisů, sděluje:

Z hlediska nám svěřených působností nemáme ke stavbě připomínky za předpokladu, že při její realizaci nedojde k poškození stromů a keřů rostoucích mimo les (včetně jejich kořenových systémů). V případě nutnosti kácení dřevin se žádost o povolení podává na místně příslušném obecním úřadě (MěÚ Trutnov, OŽP). V případě výkopových prací v blízkosti dřevin rostoucích mimo les je nutné dodržet normy na ochranu dřevin č. ČSN 83 90 61.

*Oprávněná úřední osoba: Ing. Monika Benešová*

## **Doprava na pozemních komunikacích**

Městský úřad Trutnov, Odbor výstavby, oddělení dopravy a silničního hospodářství, jako silniční správní úřad místně příslušný podle ustanovení § 11 zákona č. 500/2004 Sb., správní řád, ve znění pozdějších předpisů a věcně příslušný podle ustanovení § 40 odst. 4 písm. a) zákona č. 13/1997 Sb., o pozemních komunikacích, v platném znění, sděluje:

veřejné zájmy na úseku pozemních komunikací, jejichž ochrana je v působnosti Městského úřadu Trutnov, Odboru výstavby, oddělení dopravy a silničního hospodářství, nejsou stavbou "Rekonstrukce, nástavba provozně technického objektu - ON Trutnov" dotčeny. Silniční správní úřad upozorňuje, že pokud v rámci akce dojde ke znečištění přístupových komunikací, musí být znečištění neprodleně odstraněno.

*Oprávněná úřední osoba: Gabriela Hanusová*

## **Památková péče**

Městský úřad Trutnov, Odbor výstavby – památková péče jako orgán památkové péče místně příslušný podle ustanovení § 11 zákona č. 500/2004 Sb., správní řád, ve znění pozdějších předpisů a věcně příslušný podle ustanovení § 29 odst. 2 písm. b) zákona č. 20/1987 Sb., o státní památkové péči, ve znění pozdějších předpisů, sděluje:

Z hlediska státní památkové péče nejsme v dané záležitosti dotčeným správním orgánem. Upozorňujeme však na skutečnost, že předmětné práce budou prováděny na území s archeologickými nálezy. Z této skutečnosti vyplývají pro investora povinnosti dané zákonem č. 20/1987 Sb., o státní památkové péči, ve znění pozdějších předpisů - konkrétně se jedná o § 22 odst. 2 a § 23 odst. 2 tohoto zákona. Dále upozorňujeme, že v této věci ukládá povinnosti rovněž zákon č. 183/2006 Sb., o územním plánování a stavebním řádu, konkrétně § 176 odst. 1.

Na základě uvedeného upozorňujeme na povinnost stavebníka učinit oznámení Archeologickému ústavu AV České republiky (Letenská 4, 118 01 Praha 1 - Malá Strana) a dle dosavadní praxe doporučujeme nejméně 10 pracovních dnů předem písemně oznámit zahájení zemních a stavebních prací organizací oprávněné k provádění archeologických průzkumů, kterými jsou např. Muzeum Podkrkonoší v Trutnově, Školní 150, Mgr. Ondřej Tůma (tel. 723 948 756, 541 01 Trutnov nebo Muzeum Východních Čech v Hradci Králové, Eliščino nábřeží 456/7, Mgr. Radek Bláha (tel. 603 114 104, 500 03 Hradec Králové.

*Oprávněná úřední osoba: Bc. Věra Veiková*

## **Ochrana obyvatelstva**

Městský úřad Trutnov, Odbor Kancelář MěÚ, oddělení sekretariátu vedení – krizové řízení jako orgán ochrany obyvatelstva místně příslušný podle ustanovení § 11 zákona č. 500/2004 Sb., správní řád, ve znění pozdějších předpisů a věcně příslušný podle ustanovení § 15 odst. 5 zákona č. 239/2000 Sb., o integrovaném záchranném systému a o změně některých zákonů, ve znění pozdějších předpisů, sděluje:

Veřejné zájmy hájené na úseku ochrany obyvatelstva, jejichž ochrana je v působnosti Městského úřadu Trutnov, úseku krizového řízení, nejsou předmětným záměrem dotčeny.

Dotčeným správním orgánem v územním a stavebním řízení z hlediska ochrany obyvatelstva je orgán města v přenesené působnosti.

*Oprávněná úřední osoba: Jana Suchánková*

## **Obecný stavební úřad**

Městský úřad Trutnov, Odbor výstavby jako obecný stavební úřad místně příslušný podle ustanovení § 11 zákona č. 500/2004 Sb., správní řád, ve znění pozdějších předpisů a věcně příslušný podle ustanovení § 13 odst. 1 písm. c) zákona č. 183/2006 Sb., o územním plánování a stavebním řádu (stavební zákon), ve znění pozdějších předpisů, dále jen "stavební zákon", sděluje, že je příslušný k umístění a povolení stavby.

*Oprávněná úřední osoba: Mgr. Petr Kotlovský*



## Závěr

Městský úřad Trutnov zkoordinoval a posoudil dílčí závazná stanoviska, dílčí stanoviska a vyjádření dle jednotlivých úseků státní správy, v nichž chrání dotčené veřejné zájmy. Stanoviska jednotlivých orgánů státní správy nejsou v rozporu a nedochází ke střetu jejich zájmů. Městský úřad Trutnov konstatuje, že **záměr je přípustný. Stavbu lze umístit a povolit za předpokladu splnění výše uvedených podmínek orgánu územního plánování.**

Část projektové dokumentace je potvrzena otiskem razítka s ověřením a přiložena k tomuto koordinovanému závaznému stanovisku. Takto označená část projektové dokumentace je nedílnou součástí tohoto koordinovaného závazného stanoviska.

Toto koordinované závazné stanovisko je přezkoumatelné podle § 149 správního řádu a není rozhodnutím podle správního řádu.

Za správnost vyhotovení:

Ing. Kateřina Rejlová

Telefon: 499 803 248

e-mail: [rejlova@trutnov.cz](mailto:rejlova@trutnov.cz)

Ing. Vendula Kasperová  
vedoucí Odboru životního prostředí

## Rozdělovník

Na doručenu

Digitronic CZ s.r.o., IČ: 48168017, Za Pasáží 1429, 530 02 Pardubice

Na vědomí

Městský úřad Trutnov - stavební úřad

Městský úřad Trutnov - Odbor rozvoje města

## Příloha

1x ověřený katastrální situační výkres

2x ověřené pohledy stávající + bouraný stav

2x ověřený navržený stav



Tato část dokumentace je nedílnou součástí stanoviska  
vydaného MěÚ Trutnov

pod č.j. *1022/0013* dne *12. 7. 2022*


**MĚSTSKÝ ÚŘAD**  
**TRUTNOV**  
Podpis *KOSTAČOV*

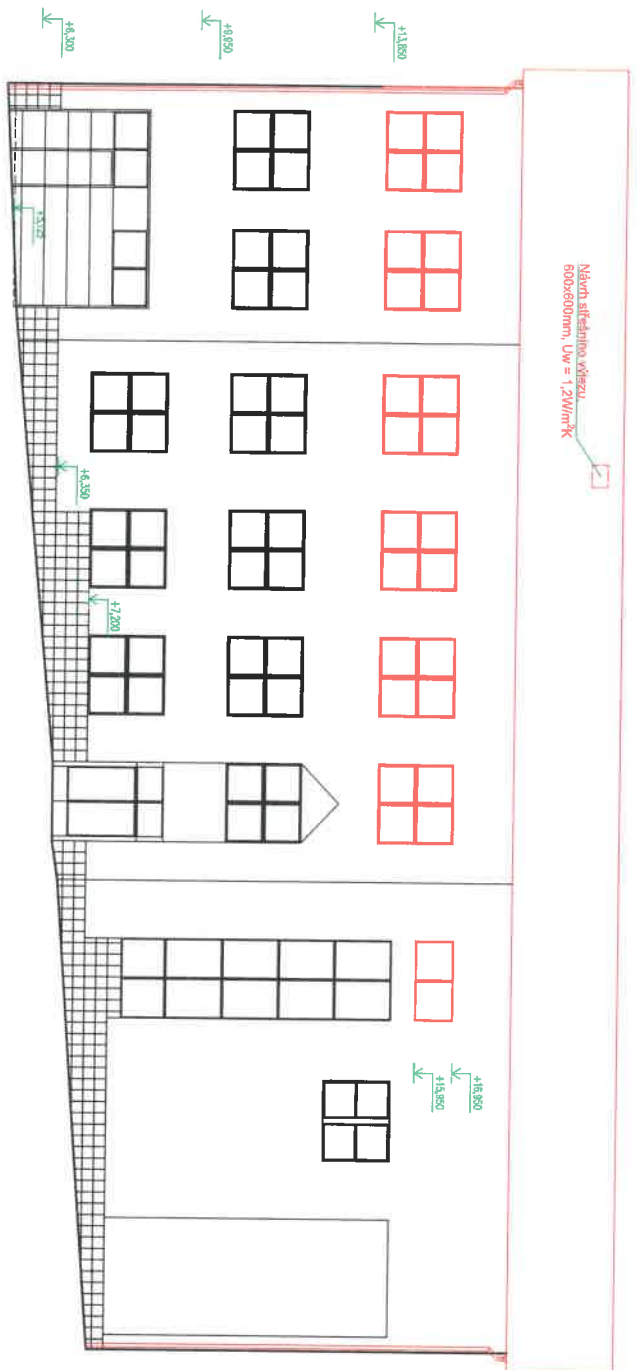
#### POZN.

- veškeré svody a okapy nové navržené, pozinkované, natřené barvou dle investora
- střecha osazena sněhovými zábrany (systémové řešení výrobce krytiny pomocí protisněhových zábran)
- konstrukce lodí - zalomený hák nebo oko do plechu, délky 400mm, certifikováno dle EN795 nebo EN517
- nové okenní výplně, dle rozměrů a rozložení stávajících s  $U_{wv}=1,2W/mK$
- střešní kce bude výzrůbna do výšky cca +18,500 a zakončena novou vazníkovou konstrukcí, která se uloží na žb věnce lemuující obvod objektu

**ČERVENÉ** vyznačeny navržené konstrukce/zřízení



Projekt:	Královéhradecký kraj Převostská náměstí 1245 500 03, Hradec Králové	Zpracovatel:	
Objekt:	Obnova a modernizace Trutnov Městského úřadu 77, 541 01 Trutnov k.ú. Trutnov (769023)	Objekt:	DIGITRONIC CZ s.r.o. Sešova 804, 500 03 Hradec Králové www.digitronic.cz, to@digitronic.cz
Vykonal projekt:	Ing. Jan Dřeva	Datum:	05/2022
Další projektant:	Ing. Radek Dřeva	Stupeň VZ:	DSP
Vypracoval:	Lukáš Dřevák	Let:	Architektonické stavební řešení
Naz:	Nástavba provozně technického objektu - ON Trutnov		
Obor:	POHLED SEVEROZÁPADNÍ, SEVEROVÝCHODNÍ - navrženy stáv		
		Formát:	A2
		Měřítko:	1:100
		Dátum vydání:	D.1.1.15




Tato část dokumentace je nedílnou součástí stanoviska  
vydaného MěÚ Trutnov

pod č.j. *MAA/2016* dne *19. 4. 2016*

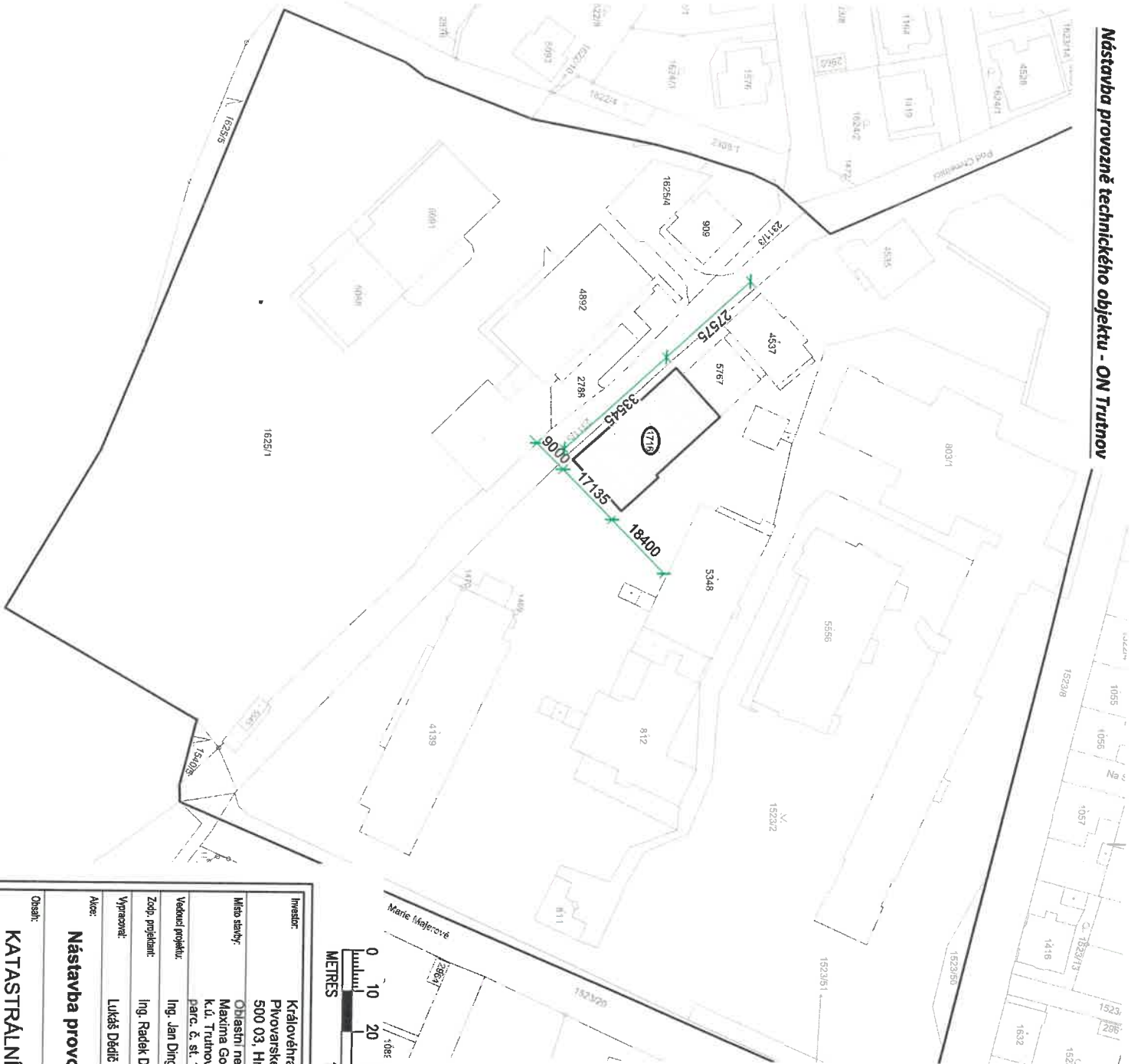
Podpis *Karolína* MĚSTSKÝ ÚŘAD  
TRUTNOV  
27

- POZN.
- veškeré snovy a okapy nově navržené, požinkované, nařezané barvou dle investora
  - střecha osazena sněhovou zábrany (prsténkové řešení výrobce krytiny pomocí protisněhových kotvicí bod - zalomený hák nebo olo do plechu, délky 400mm, certifikováno dle EN755 nebo EN517
  - nové okenní výplně, dle rozměrů a rozložení stávajících s  $U_w=1,2W/m^2K$
  - střešní kce bude vyvedena do výšky cca +18,500 a zakončena novou vazníkovou konstrukcí, která se ukočí na ZB věnce lemuující obvod objektu
- ČERVENÉ vyznačeny navržené konstrukce/zřízení



Investor:	Kořouňdrnecový les Přirozená námluv 1245 500 03, Hradec Králové	Zamovatel:	 DITRONIC CZ s.r.o. Smrkova 994, 500 03 Hradec Králové www.ditronic.cz, tva@ditronic.cz
Místo stavby:	Čistiřna nánosů z Trutnovu Mazna Gerálho 77, 541 01 Trutnov Pátek, 8. st. 1716	Datum:	05/2022
Výkres projekt:	Ing. Jan Druha	Stavba PC:	DSP
Zob. projekt:	Ing. Radek, Dělina	Číslo:	Architektonická zpráva/1
Výpočet:	Luděk Dobeš	Formát:	A2
Aut:		Velikost:	1:100
Obsah:	POHLED JIHOZÁPADNÍ, JIHOVÝCHODNÍ - navrhovaný stav		
Okres:	D.1.1.14		

# Nástavba provozně technického objektu - ON Trutnov



Parcelní číslo: st. 1716  
 Obec: Trutnov [554804]  
 Katastrální území: Trutnov [769029]  
 Číslo LV: 48  
 Výměra: 552 m<sup>2</sup>

Druh pozemku: zastavěná plocha a nádvoří  
 Vlastnické právo: Královéhradecký kraj,  
 Pivovarské náměstí 1245/2  
 500 03 Hradec Králové

Sousední parcely dle ČÚZK: Trutnov, p. č. st. 5767, p. č. 1523/2

Tato část dokumentace je nedílnou součástí stanoviska  
 vydaného MěÚ Trutnov  
 pod č. j. *18.4.2022* dne *18.4.2022*

Podpis: *Marie Terezie* **MĚSTSKÝ ÚŘAD**  
 Trutnov 27

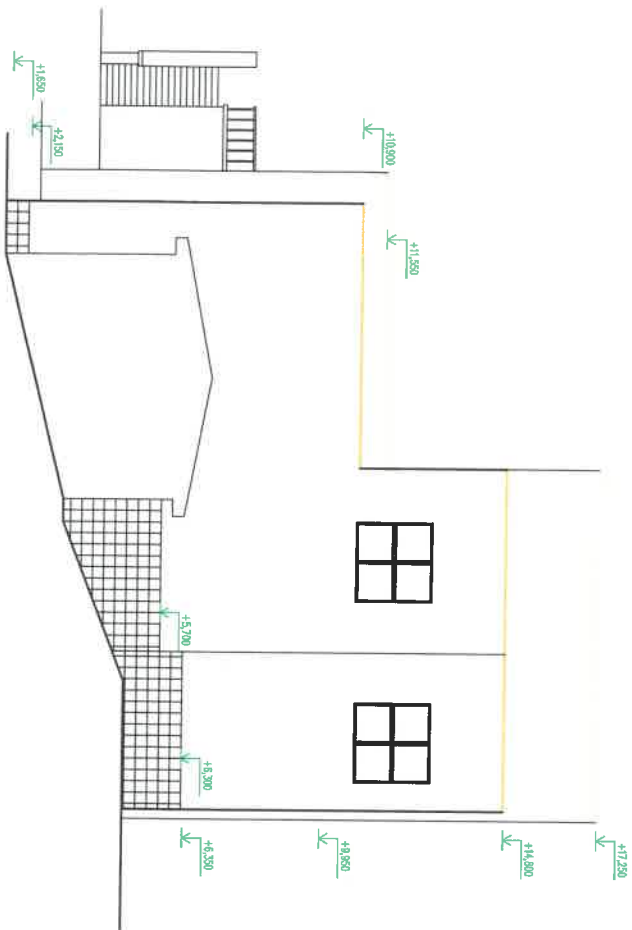
## LEGENDA:

PROVOZNĚ TECHNICKÝ OBJEKT-ON TRUTNOV - ŘEŠENÁ ČÁST  
 AREÁL ON TRUTNOV



Investor:	Královéhradecký kraj Pivovarské náměstí 1245 500 03, Hradec Králové	Zamovnatel:	<b>DIGITRONIC</b>
Místo stavby:	Oblasti nemoctnice Trutnov, Maxima Gorkého 77, 541 01 Trutnov k.ú. Trutnov [769029] parc. č. st. 1716	Datum:	DIGITRONIC CZ s. r. o., Šimkova 904, 500 03 Hradec Králové www.digitronic.cz, tzb@digitronic.cz
Veškerý projekt:	Ing. Jan Dinga	Stupeň PD:	05/2022
Zodp. projektant:	Ing. Radek Dědina	DSP	
Vypracoval:	Lukáš Dědina	Část:	C. SITUACE
Auto:		Formát:	A4
		Měřítko:	1:1000
Označ:		Číslo výkresu	C.2

## KATASTRÁLNÍ SITUAČNÍ VÝKRES



Tato část dokumentace je nedílnou součástí stanoviska  
vydaného MěÚ Trutnov  
pod č. *1042/2013* dne *18. 4. 2013*

Podpis

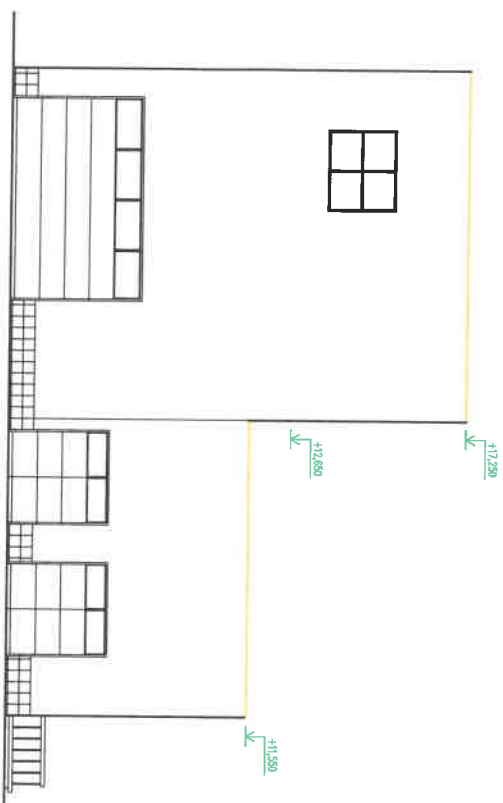
*Ing. Jan Dvořák*  
**PROJEKTOVÝ ÚŘAD**  
**TRUTNOV**  
27

POZN.



- odstranění stávající skladby na ploché střeše až po stropní panel
- odstranění klempířských prvků na ploché střeše
- 1042/2013* vyznačeny bourané konstrukce/zřízení



Investice: Křídlováhradecký kraj Přivonětická ulice 11245 500 03 Hradec Králové		Zpracoval: <b>DIETRONIC</b>	
Město obce: Obecní úřad Hradec Králové Městská Gd. 17, 541 01 Trutnov přec. 6. st. 1716		Datum: 05/2022	
Vedoucí projekt: Ing. Jan Dvořák		Stav: DOP	
Zař. projekt: Ing. Raděk Dělina		Číslo: 1:100	
Výpočet: Lukáš Dvořák		Architektonická stavba: f. 1.1.107	
Aut.: <b>Nástavba provozně technického objektu - ON Trutnov</b>			
Dle: <b>POHLED SEVEROZÁPADNÍ, SEVEROVÝCHODNÍ</b>			
- stávající + bouraný stav			



Tato část dokumentace je nedílnou součástí stanoviska  
vydaného MěÚ Trutnov  
pod č.j. 1042/2019 dne 14.4.2019  
Podpis KOMMUNIKACE  
TRUTNOV 27

			
Preklad:	Kraľovskéhrančany kraj Prívravské námestí 1245 500 03, Hradec Kráľové	Zaovodil:	
Načrtovateľ:	Čestmír nemocnice Trutnov Mazana Gorkého 77, 541 01 Trutnov Ivan E. Š. 1718		DIETRONIC CZ s.r.o. Šimova 304, 520 03 Hradec Králové <a href="http://www.dietronic.cz">www.dietronic.cz</a> <a href="mailto:info@dietronic.cz">info@dietronic.cz</a>
Výkres vypracoval:	Ing. Jan Dřímal		
Zob. prekladca:	Ing. Radek Deřina	Dátum:	05/2022
Výpočet:	Luděk Dvůřek	Stavba po:	OSP
Aut.:		Architektonická stavba / I. etáž	
Počet:			
		Formát:	A2
		Skala:	1:100
		Dat. výkresu:	D.4.1.06